

Gestion des lieux

Heredis reconnaît et localise sur la carte les lieux déjà saisis dans votre généalogie avec des versions anciennes.

Il propose la saisie automatique des lieux pour un très grand nombre de pays, à choisir dans les **Préférences**.

Saisir de nouveaux lieux

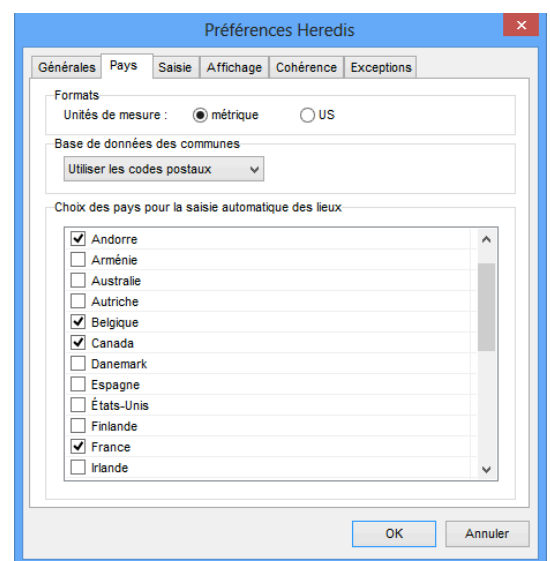
Des bases de données des lieux de pays étrangers ont été ajoutées à l'installation du logiciel. Nous avons privilégié les principaux pays d'émigration vers la France ou vers les États-Unis.

Le choix des pays proposés pour l'aide à la saisie et la géolocalisation automatique se fait dans **Préférences – Pays**.

Lors de l'installation de Heredis, en fonction de la langue que vous avez choisie, les pays correspondant à cette langue seront activés. Vous pouvez en ajouter d'autres ou en décocher en fonction des pays concernés par votre généalogie.

Les lieux des autres pays du monde ne sont pas proposés automatiquement lorsque vous ajoutez un nouveau lieu mais vous pourrez les rechercher dans la fenêtre de saisie du nouveau lieu.

La carte montrant le lieu saisi apparaît directement dans Heredis. Un onglet **Carte** existe dans chaque événement et dans le **Dictionnaire des lieux**.



Voir les lieux de vie de vos ancêtres sur une carte peut apporter beaucoup à la connaissance que vous avez de leur vie.

Géolocaliser les lieux de votre généalogie

Le **Dictionnaire des lieux** contient deux rubriques permettant de géolocaliser les lieux de votre généalogie : **Longitude** et **Latitude**. Lorsque les communes de votre fichier ont pu être identifiées par Heredis au moment de la conversion de votre fichier, ces rubriques sont remplies.

Si elles ne sont pas remplies, cliquez sur l'icône Crayon ou double-cliquez sur le lieu pour ouvrir la fenêtre de saisie/modification du lieu et compléter le lieu avec ces informations.

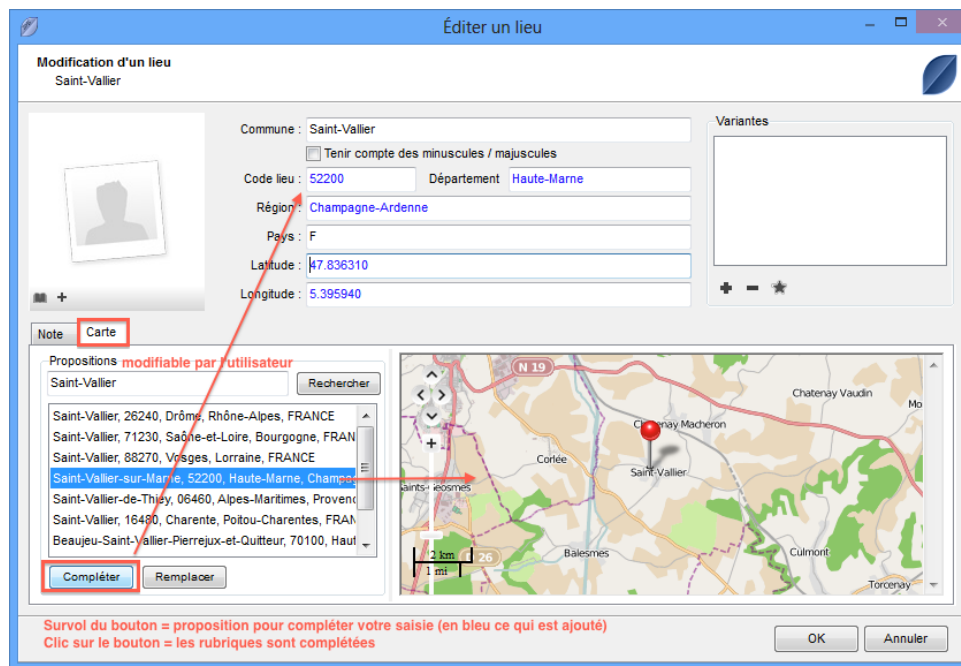
Vous disposerez d'un outil d'aide à la géolocalisation dans l'onglet **Carte**.

Heredis pré-remplit la zone Propositions s'il a des éléments qui lui permettent de le faire. Vous pouvez éventuellement taper un autre nom de lieu puis cliquer sur **Rechercher**.

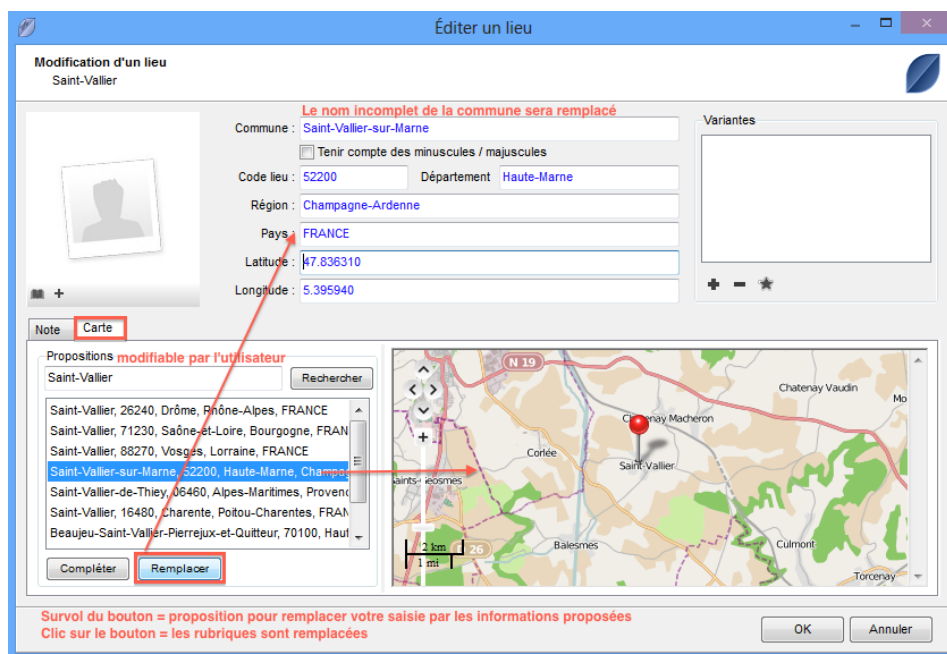
Dès que des propositions sont trouvées, testez-les pour assurer votre choix.

- Cliquez sur le nom de la commune dans la liste des propositions
- Vérifiez sa position géographique. Même si cette commune est inconnue, vous verrez peut-être, dans les communes alentour, des lieux connus de votre généalogie.

- Survolez le bouton **Compléter** pour voir la proposition. Cliquez sur le bouton pour conserver les rubriques de lieu que vous avez saisies et compléter les rubriques vides avec les éléments trouvés.



- Survolez le bouton **Remplacer** pour voir la proposition. Cliquez sur le bouton pour remplacer les informations erronées que vous avez saisies par les éléments trouvés.



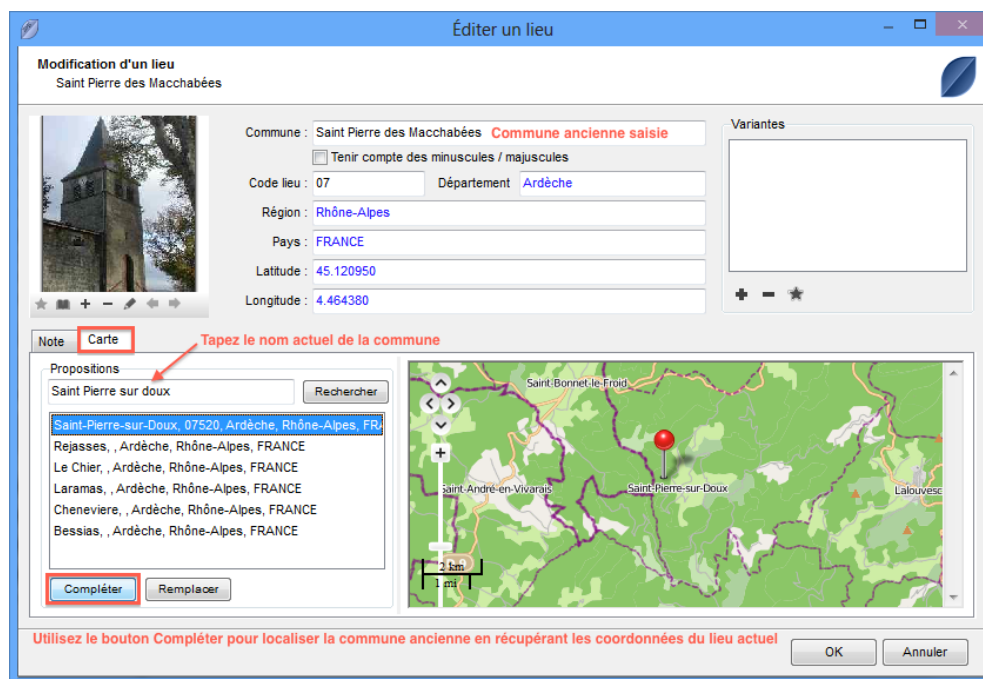
Le lieu que vous avez saisi n'a pas pu être trouvé ?

Tapez le nom d'un lieu proche ou un autre nom pour ce lieu dans la zone Propositions. Cette solution sera utilisée notamment pour géolocaliser des communes anciennes.

Choisissez la commune dans la liste proposée.

Vérifiez-la sur la carte puis récupérez ses coordonnées avec le bouton **Compléter**. Vous garderez ainsi le nom saisi mais bénéficierez de la géolocalisation.

Vous retrouverez de suite la carte affichée au bon endroit lorsque vous consulterez à nouveau ce lieu.



Éditer un lieu

Modification d'un lieu
Saint Pierre des Macchabées

Commune : Saint Pierre des Macchabées **Commune ancienne saisie**
 Tenir compte des minuscules / majuscules
 Code lieu : 07 Département Ardèche
 Région : Rhône-Alpes
 Pays : FRANCE
 Latitude : 45.120950
 Longitude : 4.464380

Variantes

Note **Carte** Tapez le nom actuel de la commune

Propositions
 Saint Pierre sur doux Rechercher
 Saint-Pierre-sur-Doux, 07520, Ardèche, Rhône-Alpes, FR.
 Rejasses, , Ardèche, Rhône-Alpes, FRANCE
 Le Chier, , Ardèche, Rhône-Alpes, FRANCE
 Laramas, , Ardèche, Rhône-Alpes, FRANCE
 Cheneviere, , Ardèche, Rhône-Alpes, FRANCE
 Bessias, , Ardèche, Rhône-Alpes, FRANCE

Compléter Remplacer

Utilisez le bouton Compléter pour localiser la commune ancienne en récupérant les coordonnées du lieu actuel

OK Annuler